




DENOMINATION

ETAT DE GENEVE

- 1 -

Liste des artères - Commune de CAROUGE -	Arrêté C.E.	Communes
1 2 3 4 ✓ <u>Acacias, route des</u> CV-86 du pont des Acacias au carrefour de l'Etoile (route des Jeunes)	5 6 07.07.76	7
) <u>Allobroges, rue des</u> CV-248 du quai du Cheval-Blanc à la place d'Armes	25.11.81	
<u>Roi-Victor-AME, rue</u> CV-23450 de la rue Saint-Joseph à la rue VAUTIER	15.01.75	
<u>Ancienne, rue</u> CV-426 de la rue du Marché à la place du Rondeau	25.11.81	
<u>Armes, place d'</u> CV-671 entre la rue Jacques-DALPHIN, la rue des Allobroges et la rue du Pont-Neuf	25.11.81	
<u>Arve, rue d'</u> CV- place de l'Octroi à la rue du Pont-Neuf	25.11.81	
<u>BAYLON, rue</u> CV-1538 de la rue J.-GROSSELIN, sans issue	25.11.81	
<u>Bi-à-Dance, chemin du</u> CV- de la route de Drize, aboutissant à La Drize	25.11.81	
<u>BLAVIGNAC, rue</u> CV-53996 de la rue J.-GROSSELIN, sans issue (en direction du marché de gros)	15.01.75	
✓ <u>Caroline, rue</u> CV-3921 de la route des Acacias à la rue des Pervenches	25.11.81	
✓ <u>Caroubiers, rue des</u> CV-3348 du Rond-Point des Noirettes à la rue Alexandre-GAVARD	25.11.81	
<u>Cheval-Blanc, quai du</u> CV-5665 de la place de l'Octroi à la route des Acacias	25.11.81	




DENOMINATION

ETAT DE GENEVE

- 2 -

Liste des artères - Commune de CAROUGE -				Arrêté G.E.	Communes
1	2 3	4	5	6	7
	<u>Centenaire, rue du</u>	CV-4243		15.06.26	
	de la rue Louis-DE-MONTFALCON à la rue Alexandre-GAVARD				
	<u>Centurion, chemin du</u>	CV-4294		25.11.81	
	de la route de Veyrier à la rue Saint-Nicolas-le-Vieux				
	<u>Charmettes, rue des</u>	CV-4987		25.11.81	
	de la place des Charmettes à la place de la Taillanderie				
	<u>Collège, rue du</u>	CV-6467		25.11.81	
	de la rue du Marché au boulevard des Promenades				
	<u>DALPHIN, rue Jacques-</u>	CV-8214		25.11.81	
	de la rue des Pervenches à la rue Ancienne				
	<u>Drize, route de (RC 28)</u>	CV-8745		07.07.76	
	de la place du Rondeau au pont de Drize				
	<u>Débridée, rue de la</u>	CV-54003		15.01.75	
	de la rue J.-DALPHIN à la rue Louis-DE MONTFALCON				
	<u>DUPARC, chemin Louis</u>			25.11.81	
	de la rue Alexandre-GAVARD, sans issue				
	<u>Etoile, carrefour de l'</u>	CV-60100		04.10.76	pas d'info
	de la route des Acacias à la route des Jeunes.				
	<u>Epinettes, rue des</u>	CV-9393		25.11.81	
	de la route des Acacias à la rue de Lancy				
	<u>Faïencerie, rue de la</u>	CV-9776		06.04.65	
	de la rue J.-DALPHIN au boulevard des Promenades				
	<u>Faubourg-de-Cruseille, chemin du</u>	CV-57274		03.10.77	
	de la route de Saint-Julien à la rue BAYLON				
	<u>Filature, rue de la</u>	CV-10189		25.11.81	
	de l'avenue Cardinal-MERMILLOD à la rue Jacques-DALPHIN				




DENOMINATION

ETAT DE GENEVE

- 3 -

Liste des artères	- Commune de CAROUGE -	Arrêté G.E.	Communes
1 2 3	4	5 6	7
	<u>FILLION, chemin</u> CV-10187 du chemin de Pinchat, sans issue.	25.11.81	
	<u>Fonderie, Clos de la</u> CV-10383 de l'avenue Cardinal-MERMILLOD, sans issue	25.11.81	
	<u>FONTANEL, rue Adolphe-</u> CV-10448 de la rue Ancienne à la rue J.-DALPHIN	25.11.81	
	<u>Fontenette, pont de la</u> CV-90263 du quai CAPO-D'ISTRIA à la rue de la Fontenette	15.07.72	
	X <u>Gabelle, rue de la</u> CV-24592 de la route des Acacias à la rue de Lancy	29.09.80	
	Y <u>GAVARD, rue Alexandre-</u> CV-11215 de la rue J.-GROSSELIN à l'avenue de La-Praille	25.11.81	
	<u>GEVRIL, rue Daniel-</u> CV-11371 de la route de Veyrier à la rue Saint-Nicolas-le-Vieux	25.11.81	
	<u>GIRARD, rue Joseph-</u> CV-11428 de la rue Ancienne à la rue des Moraines	25.11.81	
	<u>Grand-Bureau, rue du</u> CV-11711 de la rue Caroline à la rue de Lancy	25.11.81	
	<u>Grange-Collomb, chemin</u> CV-12050 de la route de Saint-Julien à la route de Drize.	25.11.81	
	<u>GROSSELIN, rue Jacques-</u> (R C 65) CV-12327 de la rue de Lancy au boulevard des Promenades	07.07.76	
	<u>Industrielle, avenue</u> CV-12947 de la route des Acacias à la rue de Lancy	25.11.81	




DENOMINATION

ETAT DE GENEVE

- 4 -

Liste des artères - Commune de CAROUGE -	Apprécié C.E.	Communes
1 2 3	4	5 6 7
<u>Jeunes, route des</u> du pont de Saint-Georges à la Voie-Centrale	CV-13153	04.10.76
<u>JOLIVET, rue Antoine-</u> de l'avenue de La-Praille à la route des Jeunes	CV-13186	17.12.65
<u>Lancy, rue de</u> de la rue Caroline à l'avenue de La-Praille	CV-13579	25.11.81
<u>Léopard, rue du</u> de la rue des Noirettes à l'avenue de La-Praille	CV-13730	25.11.81
<u>Marbrerie, chemin de la</u> de la rue BAYLON à la route de Saint-Julien	CV-14907	24.07.63
<u>Marché, rue du</u> de la place du Marché à la rue Ancienne	CV-14940	25.11.81
<u>Marché, place du</u> de la rue J.-DALPHIN à la rue VAUTIER	CV-14958	25.11.81
<u>MERMILLOD, avenue Cardinal-</u> de la rue du Pont-Neuf à la rue de la Fontenette	CV-3405	07.07.76
<u>MEUNIER, rue François-</u> de la route des Acacias à la rue des Noirettes	CV-15460	25.11.81
<u>Mouettes, rue des</u> de la rue du Grand-Bureau à la rue des Allobroges	CV-16241	25.11.81
<u>MONTFALCON, rue Louis-DE-</u> de la rue de Lancy à la rue de la Débridée	CV-16080	25.11.81
<u>Moraines, chemin des</u> de la place SIGISMOND au chemin Vert	CV-16187	25.11.81
<u>Moraines, rue des</u> de la rue VAUTIER à la rue de la Fontenette	CV-16179	25.11.81




DENOMINATION

ETAT DE GENEVE

- 5 -

Liste des artères		- Commune de CAROUGE -	Arrêté G.E.	Communes
1	2 3	4	5	6
		<u>Noirettes, Rond-Point des</u> CV-16969 de la rue des Noirettes à la rue de la Gabelle et à la rue des Caroubiers	25.11.81	
		<u>Noirettes, rue des</u> CV-16950 de la rue du Grand-Bureau à l'avenue de La-Praille	25.11.81	
		<u>L'Octroi, place de</u> CV-54011 entre le quai du Cheval-Blanc, place d'Armes, rue d'Arve, avenue Cardinal-MERMILLOD, promenade des Orpailleurs	25.11.81	
		<u>Orpailleurs</u> CV-17116 du pont de Carouge au pont du Val-d'Arve	25.11.81	
		<u>Pervenches, rue des</u> CV-17744 de la rue Jacques-DALPHIN à la rue Louis-DE-MONTFALCON	25.11.81	
		<u>Pinchat, chemin de</u> CV-18414 de la place du Rondeau à la route de Veyrier	30.03.46	
		<u>PLAISANCE, rue</u> CV-18613 du chemin de la Marbrerie, sans issue	25.11.81	
		<u>Pont-Neuf, rue du</u> CV-19011 de la place de l'Octroi à la rue J.-DALPHIN	25.11.81	
		<u>Praille, avenue de La -</u> (RC 66) CV-19313 rue Jacques-DALPHIN à la route des Jeunes	25.11.81	
		<u>Promenades, boulevard des</u> CV-20010 de la rue de la Débridée à la place du Rondeau	25.11.81	
		<u>Rondeau, place du (RC 28)</u> CV-21007 de la rue Ancienne à la route de Saint-Julien	07.07.76	

./.




DENOMINATION

ETAT DE GENEVE

- 6 -

Liste des artères	- Commune de CAROUGE -	Arrêté C.E.	Communes
1 2 3	4	5	6
<u>Sardaigne, place de</u> de la rue Jacques-DALPHIN au boulevard des Promenades	CV-21911	10.01.64	
<u>Saint-Joseph, rue</u> de la rue du Pont-Neuf à la place du Marché	CV-21610	25.11.81	
<u>SIGISMOND, place</u> de la rue J.-GIRARD au chemin des Moraines (devant l'entrée du cimetière de Carouge)	CV-58572	25.11.81	
<u>Saint-Julien, route de</u> (RC 3) de la place du Rondeau à la douane de Perly	CV-21628	07.07.76	
<u>Saint-Nicolas-le-Vieux, rue</u> de la rue de la Fontenette à la rue Daniel-GEVRIL	CV-21725	25.11.81	
<u>Saint-Victor, rue</u> de la rue du Pont-Neuf à la place du Marché	CV-21729	25.11.81	
<u>Subilia, rue</u> de la place Subilia à la rue des Noirettes	CV-53910	25.11.81	
<u>Subilia, place</u> de la route des Acacias à la rue Subilia	CV-53923	20.02.80	
<u>Taillanderie, place de la</u> entre la rue des Charmettes, le parc Louis- COTTIER, le boulevard des Promenades	CV-58661	16.01.80	
<u>Tannerie, rue de la</u> de la rue des Moraines à la rue J.-GIRARD	CV-23302	12.02.60	
<u>Temple, place du</u> de la rue Saint-Joseph à la rue J.-DALPHIN	CV-23034	25.11.81	
<u>Tir-au-Canon, rue du</u> de la rue J.-GIRARD, sans issue	CV-57116	17.08.77	




DENOMINATION

ETAT DE GENEVE

- 7 -

Liste des artères - Commune de CAROUGE -		Arrêté G.E.	Communes
1	2 3	4	5
	<u>Tireurs-de-Sable, passage des</u> CV-25333/	25.11.81	
	de la rue de la Fontenette, sans issue		
	<u>Troinex, route de (RC 27)</u> CV-24163	07.07.76	
	de la route de Drize à la route de Marsillon		
	<u>Tunnel, rue du</u> CV-21350	25.11.81	
	de la rue J.-GIRARD, sans issue		
	<u>Val-d'Arve, route du (RC 3)</u> CV-53730	07.07.76	
	de la route de Veyrier à la route de Saint-Julien		
	<u>Val-d'Arve, pont du</u> CV-30786	29.06.76	
	de la route de Veyrier à la route de Vessy		
	<u>VAUTIER, rue</u> CV-21627	25.11.81	
	de l'avenue Cardinal-MERMILLOD à la rue Ancienne		
	<u>Veyrier, rue de</u> CV-28193	25.11.81	
	de la rue VAUTIER à la rue de la Fontenette		
	<u>Veyrier, route de (RC 26)</u> CV-25231	07.07.76	
	de la rue de la Fontenette à Veyrier (chemin de Sous-Balme)		
	<u>Vert, chemin</u> CV-	25.11.81	
	de la route de Drize au chemin des Moraines		
	<u>VIBERT, avenue</u> CV-25313	25.11.81	
	du boulevard des Promenades à la route des Jeunes		
	<u>Vieux-Canal, rue du</u> CV-25496	17.09.68	
	de la place du Rondeau au boulevard des Promenades		
	<u>Voie-Centrale (RC 9)</u> CV-60160	04.10.76	
	de la rue François-DUSSAUD à la route de Saint-Julien		



DENOMINATION

ETAT DE GENEVE

- 8 -

Liste des artères		- Commune de CAROUGE -		Arrêté C.E.	Communes
1	2 3	4	5	6	7
	<u>VÜY, chemin Jules-</u>	CV-26735		25.11.81	
	du chemin de Pinchat au chemin de Pinchat				
	<u>Charmettes, place des</u>	CV-46373		25.11.81	
	de la rue Jacques-DALPHIN à la rue des Charmettes				
	<u>Carouge, pont de</u>	CV-30131		25.11.81	
	pont sur l'Arve reliant rue de Carouge à la place de l'Octroi				
	<u>Passerelle des Moraines</u>	CV-30010		25.11.81	
	ouvrage enjambant la route du Val-d'Arve et reliant les deux tronçons du chemin des Moraines.				
	<u>Passerelle du Tir-au-Canon</u>	CV-30743		25.11.81	
	ouvrage enjambant la route du Val-d'Arve et reliant les deux tronçons de la rue du Tir-au-Canon.				
	<u>Fontenette, rue de la</u>	CV-10947		25.11.81	
	du pont de la Fontenette à la rue des Moraines				

Le 22 décembre 1981