

DE NOMINATION

1.7.76

# ETAT DE GENEVE

20 COMMUNE de DARDAGNY

1

Liste des artères et lieux-dits:

REVISION 1974

cadastre

ensemble


numér.

Arrêté  
C E

Obs.

1	2	3	4	5	6	7	8	9	10	11	12
	Aisan, chemin d'		(anc. ch. des Ouches)					sans		lieu-dit	
	du chemin de la Côte		sans issue, en dir.								
			Est								
	Allondon, rte de l'		(anc. ch. de l')					10.XI.76		Satigny	
	de la rte de Maison-		au pont d'Essertines							Dardagny	
	Rouge (Satigny) CV-256		(Dardagny)								
	Ancienne Forge, ch. de l'		(anc. Papeterie)					10.XI.76		nom lo-	
	de la rte de La Plaine		sans issue, en dir.							cal.	
			du Rhône								
	Avouilles, ch. des		CV-1015					17.12.49			
	de la rte de la Donzelle		au ch. des Vignes-								
			du-Rhône								
	Baillets, rte des		(anc. ch.) R.C. 87					27.9.47		Russin	
	de la rte de Mandement		à la rte de l'Allondon								
	(Russin)		Dardagny								
	Bartoli, ch. de							17.12.40			
	du chemin de Courtille		au ch. des Deux-					0 NOV. 1976			
			Baraques								
	Bertholier, ch. de							0 NOV. 1976			
	de la rte du Mandement		au ch. des Deux-							lieu-dit	
			Baraques								
	Brassu, ch. de							0 NOV. 1976			
	de la rte du Mandement		au ch. de la Corniche							lieu-dit	
	Brive, ch. de							10.XI.76		lieu-dit	
	de la rte du Mandement		au chemin de Courtille								
	Bruel, chemin de							10.11.76			
	de la rte de Tuilière		-sans issue								
	Chafalet, chemin de							10.11.76			
	de la rte de l'Allondon		à la rte d'Essertines								
	(pont d'Essertines)		(hameau)								
	Chalamont, ch. de		(anc. Challex)					10.XI.76		lieu-dit	
	de la rte de Tuilière		à la front. française								
			(b.t. 171)								
	Challex, ch. de		(voir Chalomont)					10.11.76		abrogé	
	Challex, rte de		RC 86					0 NOV. 1976			
	de la rte de La Plaine		à la front- française								
	(R.C. 71)		(b.t. 168).								

13  
12  
11  
10  
9  
8  
7  
6  
5  
4  
3  
2  
1



DENOMINATION

## ETAT DE GENEVE


1.7.76

20 COMMUNE de DARDAGNY

2

Liste des artères et lieux-dits:		REVISION 1974	capacité	ensemble	numér.	Arrêté G E	Obs.
1	2 3	4	5	6	7	8	9 10 11 12
	Chouand, ch. de du ch. de Chalomont	à la front. française (b.t.168)				10.11.76	lieu-dit
	Combarat, ch. de du ch. de Brassu	CV 6537 au ch. de Brive				7.12.49	lieu-dit
	Communailles, ch. des du ch. des Deux-Baraques	au ch. de Chalomont				10.11.76	lieu-dit
	Corniche, ch. de la de la rte du Mandement	au ch. du Brassu				0 NOV. 1976	
	Côte, ch. de de la rte du Mandement (au village)	au pont d'Essertines (rte de l'Allondon)				10.11.76	lieu-dit
	Courtille, ch. de du ch. de Bertholier	CV 7463 à la front. française (b.t.177)				17.12.49	lieu-dit
	Crottaz, ch. des de la rte du Mandement (entrée village)	sans issue, en dir. N.E.				10.11.76	lieu-dit
	Deux-Baraques, ch. des du ch. des Communailles	au ch. de Chalomont				10.11.76	
	Donzelle, rte de la de la rte de La Plaine	à la rte du Mandement				10.11.76	lieu-dit
	Essertines, rte d' du ch. de Chafalet (Essertines)	à la rte de Malval				10.11.76	lieu-dit
	Gonville, rte de de la rte de Malval	(anc. ch. de) R.C.87 à la front. française (b.t.148)				0 NOV. 1976	
	Grands-Bois, ch. des de la rte de Tuilière	à la rte du Mandement				10.11.76	
	Grosse-Voie, ch. de la de la rte de Malval	à la rte du Mandement				sans	nom local
	Grottes-de-Roulave, ch. de la rte de Malval	(anc. Grottes) à la rte du Mandement				sans	lieu-dit
	Harnaz, ch. des de la rte de Gonville (RC 87)	à la front. française (b.t.146)				10.11.76	lieu-dit
	Iles, ch. des de la rte du Mandement	à l'Allondon				sans	lieu-dit

13  
12  
11  
10  
9  
8  
7  
6  
5  
4  
3  
2  
1



DENOMINATION

## ETAT DE GENEVE

1.7.76

20

COMMUNE de DARDAGNY


3

Liste des artères et lieux-dits:			REVISION 1974		cadastre	ensemble	numé.	Arrêté C E	Obs.		
1	2	3	4	5	6	7	8	9	10	11	12
		<u>Jeclus</u> , chemin du						10.11.76			
		de la rte de l'Allondon		à la rte d'Essertines							
				(hameau)							
		<u>La Plaine</u> , pont de		voir P.							
		<u>La Plaine</u> , rte de		voir P.							
		<u>Longues-Rasses</u> , ch. des		(voir Tassonnieres)				- éliminé		lieu-dit	
		<u>Maillette</u> , ch. de la						17.12.49			
		de la rte de Malval		CV 14362 au ruisseau du Crêt							
		<u>Malval</u> , rte de		R.C. 87				10.11.76			
		de la rte de l'Allondon		à la rte du Mandement							
				(au N.O. du village)							
		<u>Mandement</u> , rte du		R.C. 31				30.4.75		Satigny-	
		de la rte de Meyrin		au pont de Roulave							
		(RC6) CV 1996		(b.t.157)							
		<u>Martine</u> , chemin		(anc. Vidollet)				10.11.76			
		du chemin de la Côte		à la rte du Mandement							
				(ch. des Pompes)							
		<u>Mules</u> , chemin des						10.11.76		lieu-dit	
		de la rte de Malval		au ch. de Très-							
				Bellevaux							
		<u>Ouches</u> , chemin des		(voir Aisan)				- éliminé		lieu-dit	
		<u>Palatières</u> , ch. des		CV 1775				17.12.49		lieu-dit	
		de la rte de Malval		au ch. des Ripattes							
		<u>Papeterie</u> , ch. de la		(voir Ancienne Forge)				- éliminé		nom local	
		<u>Pins</u> , chemin des						- sans		lieu-dit	
		du ch. de Bertholier		au ch. de Chalomont							
		<u>Plaine</u> , pont de la		R.C. 70							
		<u>Plaine</u> , rte de la		R.C. 71				10.11.76			
		de la rte du Mandement		au pont de La Plaine							
				(R.C. 70)							
		<u>Poinboeuf</u> , ch. de						10.11.76		lieu-dit	
		du ch. des Communailles		au ch. de Chalomont							
		<u>Pompes</u> , chemin des						10.11.76		nom local	
		du ch. de la Côte		à la rte du Mandement							
				(au village)							
		<u>Pré-du-Moulin</u> , ch. du						- sans		lieu-dit	
		du chemin de Brasseur		à la rte de la Donzelle							

13  
12  
11  
10  
9  
8  
7  
6  
5  
4  
3  
2  
1

44

DARDAGNY



DEMONIKATION

# ETAT DE GENEVE

1.7.76

20

COMMUNE de DARDAGNY

Liste des arrières et lieux-dits:			REVISION 1974		cadastre	ensembles	numér.	Arrêté C E	Obs.		
1	2	3	4	5	6	7	8	9	10	11	12
		Prés-Nouveaux, ch. des						10.11.75		lieu-dit	
		du ch. des Grands-Bois,	sans issue								
		Pré-Ramu, chemin de						10.11.75		lieu-dit	
		de la rte du Mandement	à la rte de Tuilière								
		Rail, chemin de						10.11.75			
		de la rte de La Plaine	à l'esplanade de la								
		R.C. 71	Gare								
		Réservoir, ch. du						10.11.75		nom lo-	
		de la rte de Tuilière	sans issue							cal	
		Riondet, ch. du						17.12.49			
		du ch. des Ripettes	à la frontière fran-								
		CV-20796	çaise								
		Ripettes, ch. des						10.11.75		lieu-dit	
		de la rte d'Essertines	à la rte de Gonville								
		Tassonières, ch. des	(anc. Longues-Rasses)					10 NOV. 1975			
		de la rte de Malval,	sans issue, en direc-								
			tion N.O.								
		Tourne, ch. de la						10.11.75		lieu-dit	
		de la rte de l'Allondon	à la frontière fran-								
			çaise (b.t.141A)								
		Très-Belleaux, ch. de	CV-24120					10.11.75			
		de la rte de Malval	au ch. des Mules								
		Tronches, ch. des						17.12.49			
		de la rte d'Essertines	à la rte d'Essertines								
		(hameau)	(Ripettes)								
		Tuilière, rte de	(anc. chemin)					10 NOV. 1975		lieu-dit	
		de la rte du Mandement	à la rte du Mandement								
		(Pré-Martin)	(par Tuilière)								
		Vidollet, ch. du	(voir Martine)							éliminé	
		Vieux, chemin						10.11.75		nom lo-	
		du ch. de Bertholier	au ch. de Chalomont							cal	
		Vignes-du-Rhône, ch. des						10.11.75		lieu-dit	
		du chemin de Brassu	au ch. de la Corniche								
		Voie-Grosse, ch. de la								sans	nom lo-
		du ch. de la Côte,	sans issue, en direc-							cal	
			tion N.O.								

13  
12  
11  
10  
9  
8  
7  
6  
5  
4  
3  
2  
1